














# ZONIZZAZIONE ACUSTICA DEL TERRITORIO COMUNALE

## LEGENDA

Classe acustica	Leq diurni-notturni	
<b>Classe I : Area protetta</b>	50 - 40 dBA	
 <b>Sensitiva</b>		
 <b>Area di verde pubblico e privato ed altre aree per le quali la quiete sonora abbia rilevanza per la loro fruizione</b>		
<b>Classe II: Servit. residenziali</b>	55 - 45 dBA	
<b>Classe III: di tipo misto</b>	60 - 50 dBA	
<b>Classe IV: Interv. aff. alla strada</b>	65 - 55 dBA	
<b>Classe V: Servit. industriale</b>	70 - 60 dBA	
<b>Classe VI: Industriale</b>	75 - 70 dBA	
<b>Classificazione acustica delle strade</b>	Leq diurni-notturni	
<b>Classe III: Strada locale</b>	55 - 45 dBA	
<b>Classe III: Strada di quartiere</b>	60 - 50 dBA	
<b>Classe IV: Strada ad intenso traffico</b>	65 - 55 dBA	
<b>Manifestazioni di pubblico spettacolo</b>		
<b>Limiti di confine</b>		
<b>Confine Comunale</b>		

**COMUNE DI SAN CESAREO**  
PROVINCIA DI ROMA

**PIANO DI ZONIZZAZIONE ACUSTICA DEL TERRITORIO COMUNALE**

Classificazione Acustica ai sensi del Piano Regolatore Generale adottato

numero n. 2	approvato Amministrazione Comunale di San Cesareo
data 2008	progettato/verificato Dott. Arch. Arnaldo DE LUCA Dott. Arch. Andrea ZIVOLANINI
data Maggio 2008	

