












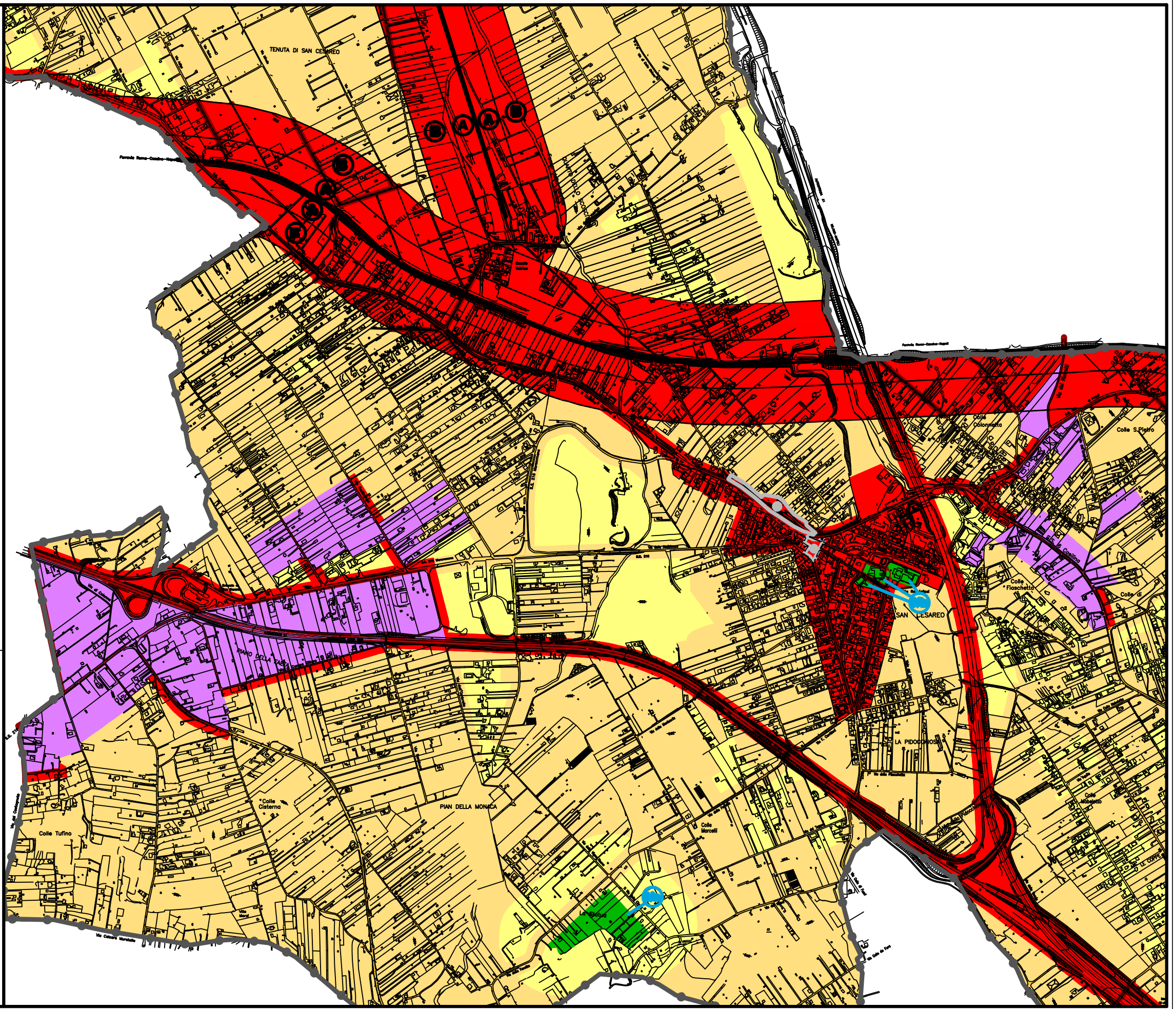


ZONIZZAZIONE ACUSTICA DEL TERRITORIO COMUNALE

LEGENDA

- Classificazione** **Leq diurni-notturni**
- Classificazione** **50 - 40 dBA** 
-  **Residenze**
 **Area di verde pubblico e privato ed altre aree per le quali la quiete sonora abbia rilevanza per la loro fruizione**
- Classificazione** **55 - 45 dBA** 
- Classificazione** **60 - 50 dBA** 
- Classificazione** **65 - 55 dBA** 
- Classificazione** **70 - 60 dBA** 
- Classificazione** **75 - 70 dBA** 
- Classificazione** **Leq diurni-notturni**
- Classificazione** **55 - 45 dBA** 
- Classificazione** **60 - 50 dBA** 
- Classificazione** **65 - 55 dBA** 
- Simbolo di pubblica utilità** 
- Limiti di confine**
- Confine Comunale** 



COMUNE DI SAN CESAREO
 PROVINCIA DI ROMA

PIANO DI ZONIZZAZIONE ACUSTICA DEL TERRITORIO COMUNALE

Classificazione Acustica ai sensi del Piano Regolatore Generale adottato

numero n. 3	denominazione Amministrazione Comunale di San Cesareo
data 2009	progettato/autorizzato Dott. Arch. Arnaldo DE LUCA Dott. Arch. Andrea ZIVOCARDI
data Maggio 2008	